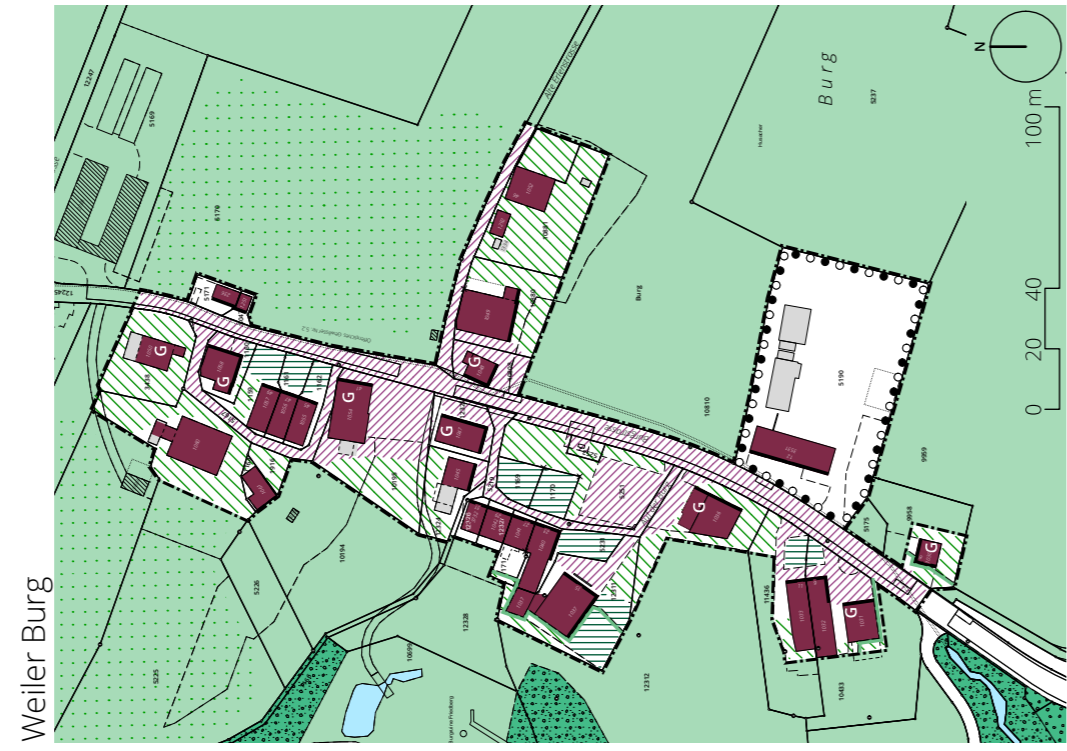


KERNZONENPLÄNE

Festlegungen	rot beschriftete Gebäude	Informationsinhalte	gestrichelter Baum
	grün beschriftete Gebäude		Objektive gemäss BGR 51-L
	beschriftete Flächen		Rekultur
	ausgerollte Platz- und Strassenräume		0 0 0 0 Gestaltungsgelände
	wichtige Freiräume		Wildobst
	Gartenbereiche		rechtsträger Gestaltungspfad
	Kernzonenlinie	
	Nutzweise gemäss Art. 10 Abs. 2 BZO		
	Reinster Gebiet Rückgabe		
	Neubausschriften		



Weiler Toggwil



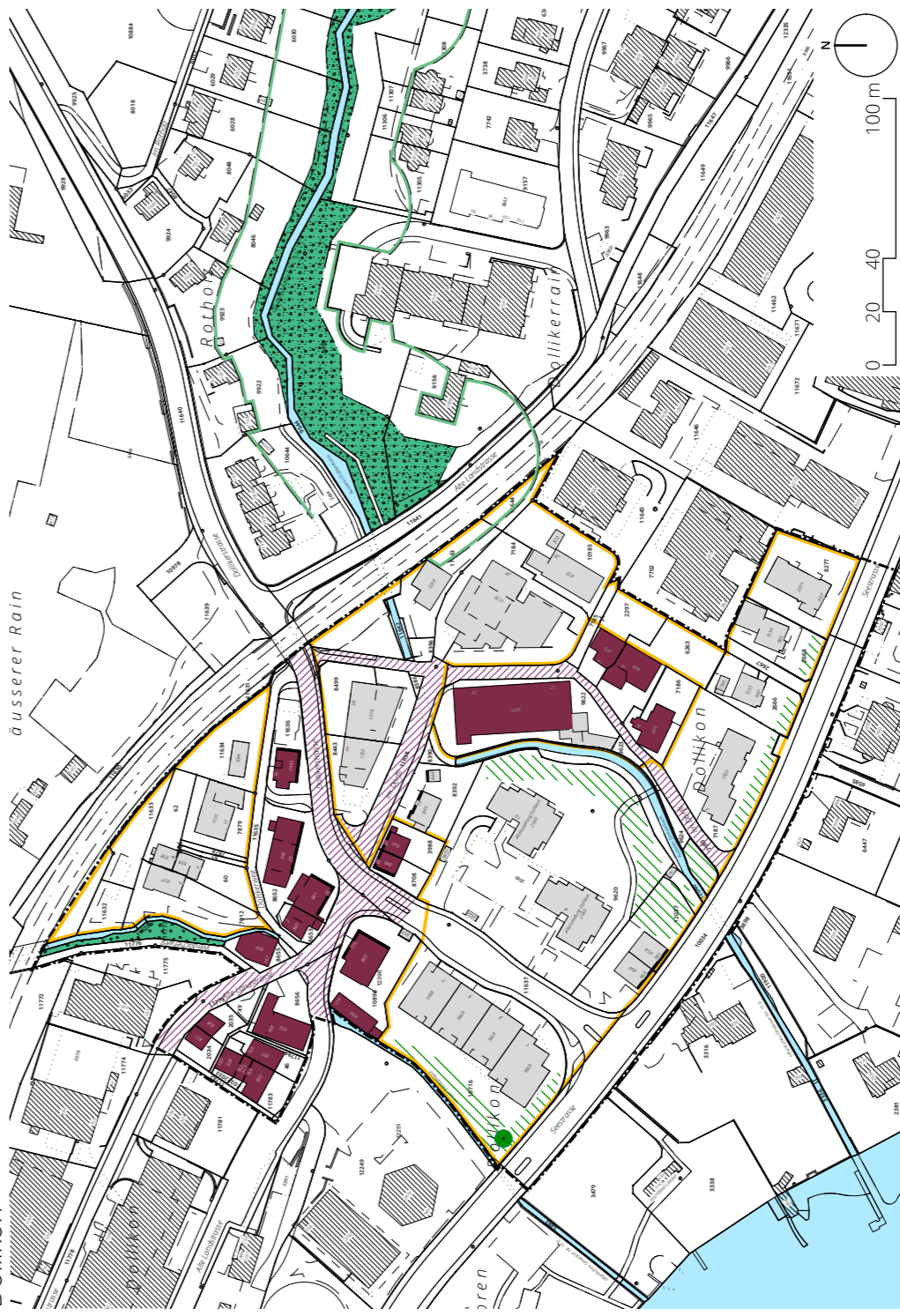
Weiler Untere Ableten



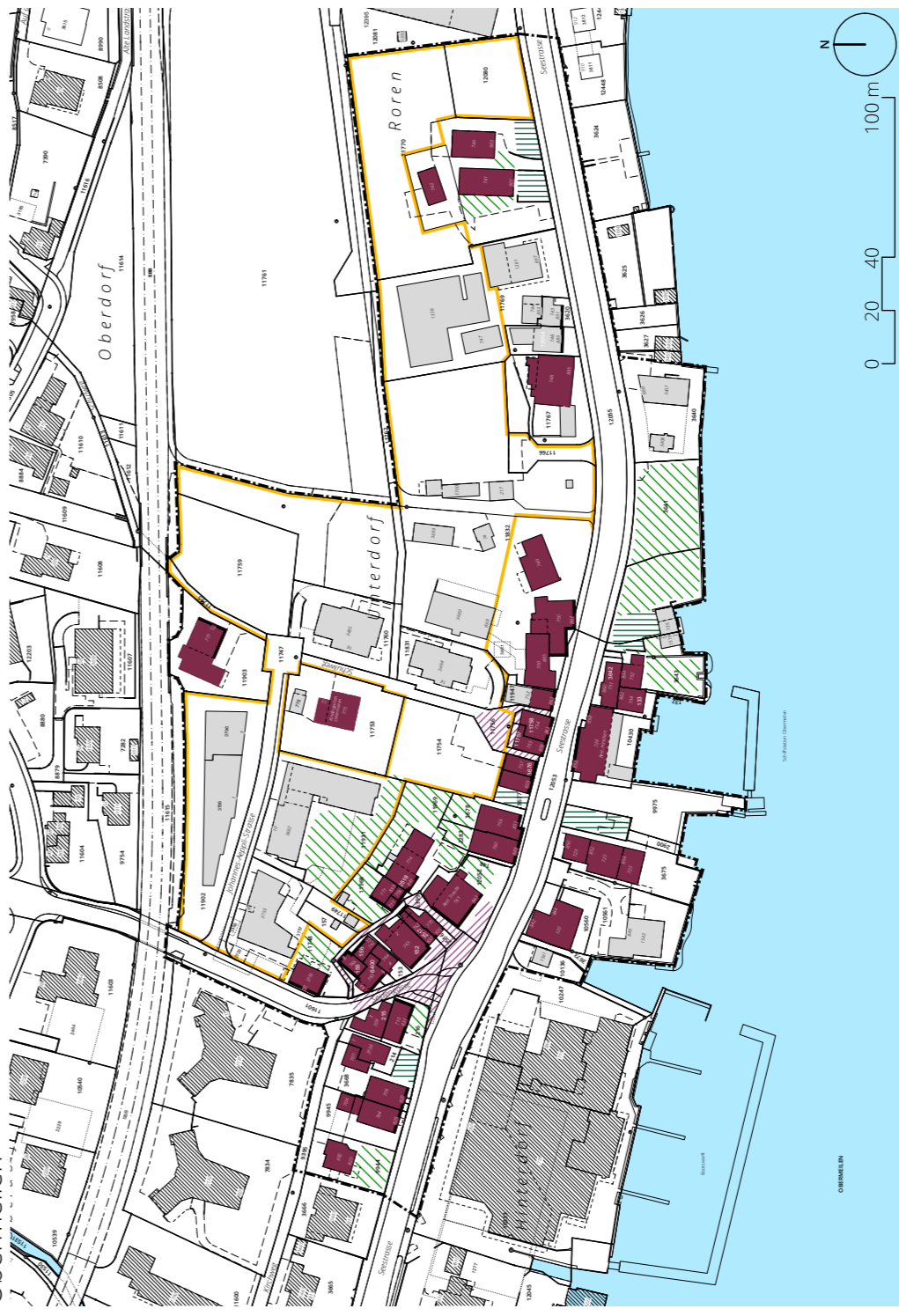
Weiler Grüt



Dollikon



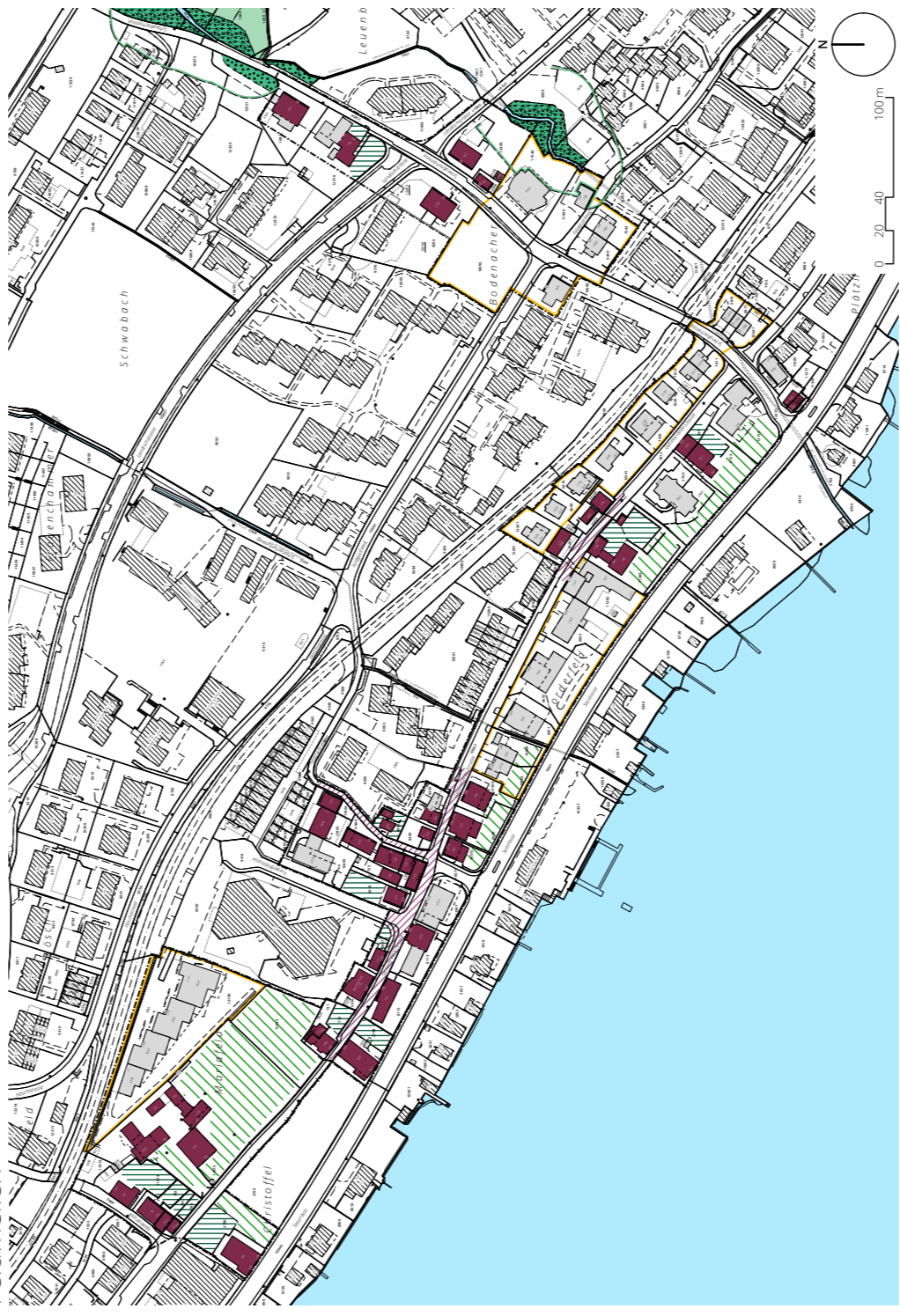
Obermeilen



Seidengasse



Feldmeilen



QUARTIERHALTUNGSZONEN

Festlegungen	Perimeter	Informationsinhalte	bestehende Hauptgebäude
	quartierspezifische Strukturstruktur		Planung kommunal
	Arbeitsraum für Erweiterungsbau		rechtsträger Baureihe
	quartierspezifischer Grünraum		rechtsträger Wohnbauzone
	Frachting		
	Wohnzone mit		
	Wohnzone mit		

Auf der Hürnen



Bahnhofstrasse



Am Tobelweg

