








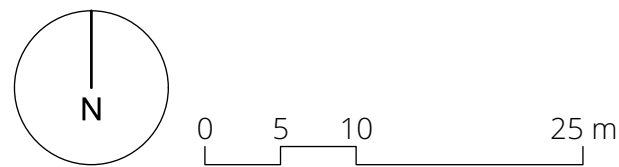


## Festlegungen

-  Perimeter
-  quartierprägende Bebauungsstruktur (Hauptvolumen)
-  Anordnungsspielraum für Erweiterungsbauten
-  quartierprägender Grünraum
-  Firstrichtung
-  Waldabstandslinie neu
-  Waldabstandslinie aufzuheben

## Informationsinhalte

-  bestehende Hauptgebäude
-  rechtskräftige Waldabstandslinie



Bearbeitung: Anita Brechbühl / Rahel Gamma  
Das Druckdatum entspricht dem Erstellungsdatum.

### Grundlagedaten

Amtliche Vermessung: ARE, GIS Kanton Zürich vom 19. Februar 2018  
ÖREB: ARE, GIS Kanton Zürich vom 19. Dezember 2017

Die Daten der Fixpunkte, Grenzpunkte und Einzelpunkte sind nach den gültigen Genauigkeits- und Zuverlässigkeitsanforderungen der amtlichen Vermessung bestimmt. Die Bodenbedeckung, Gebäude und Einzelobjekte dienen lediglich der Orientierung. Ihre Lage beruht auf einfachen Messungen ohne Kontrolle, weshalb für deren Richtigkeit keine Gewähr durch den Geometer besteht.

# QUARTIERERHALTUNGSZONE AUF DER HÜRNEN

1:500

Von der Gemeindeversammlung festgesetzt am

Namens der Gemeindeversammlung  
Der Präsident:

Der Schreiber:

Von der Baudirektion genehmigt am

Für die Baudirektion:

BDV-Nr.

Vom Gemeinderat am 7. Juli  
2020 verabschiedet zuhanden der  
Gemeindeversammlung

**SUTER  
VON KÄNEL  
WILD**

Planer und Architekten AG

Förrlibuckstrasse 30, 8005 Zürich  
+41 44 315 13 90, www.skw.ch

