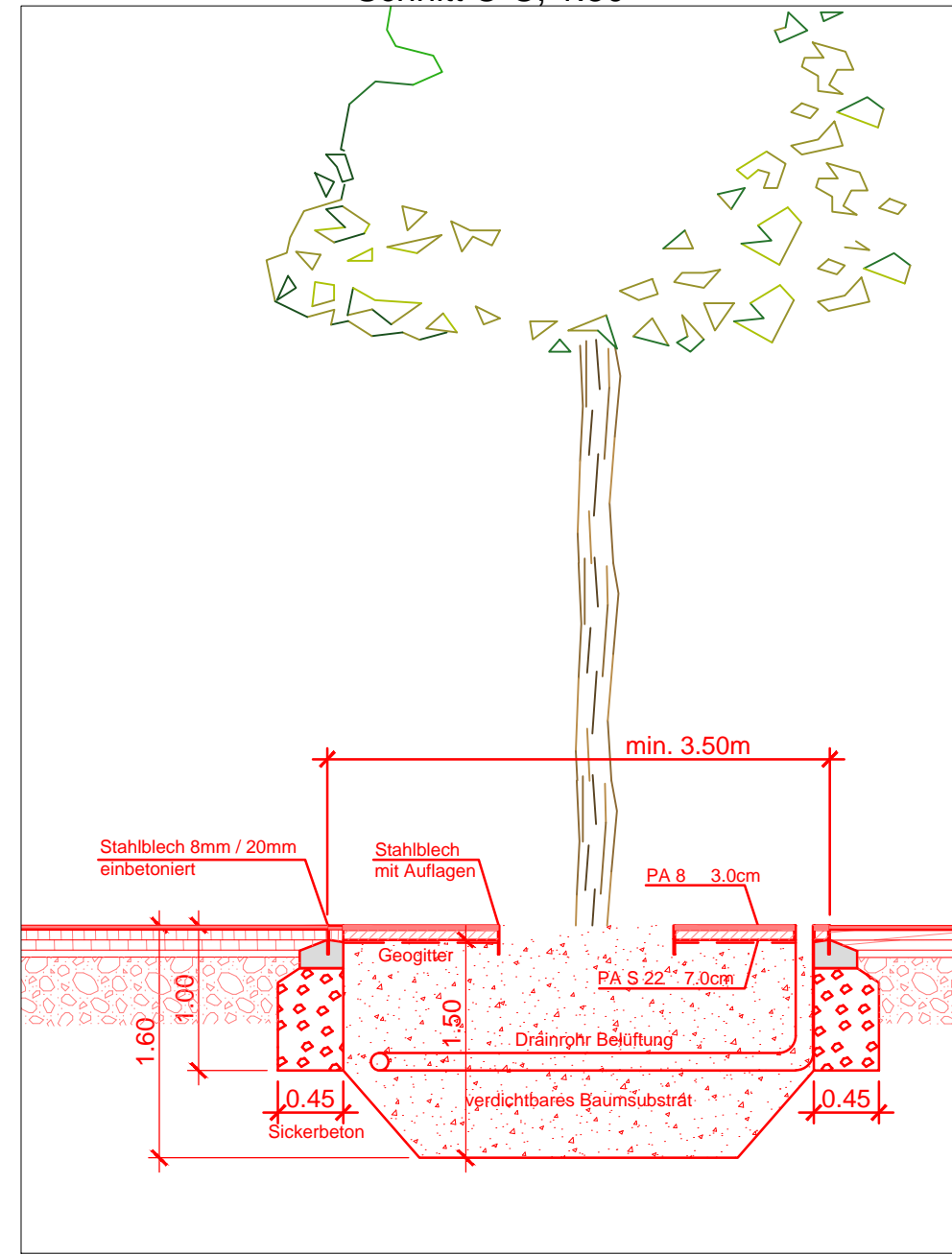
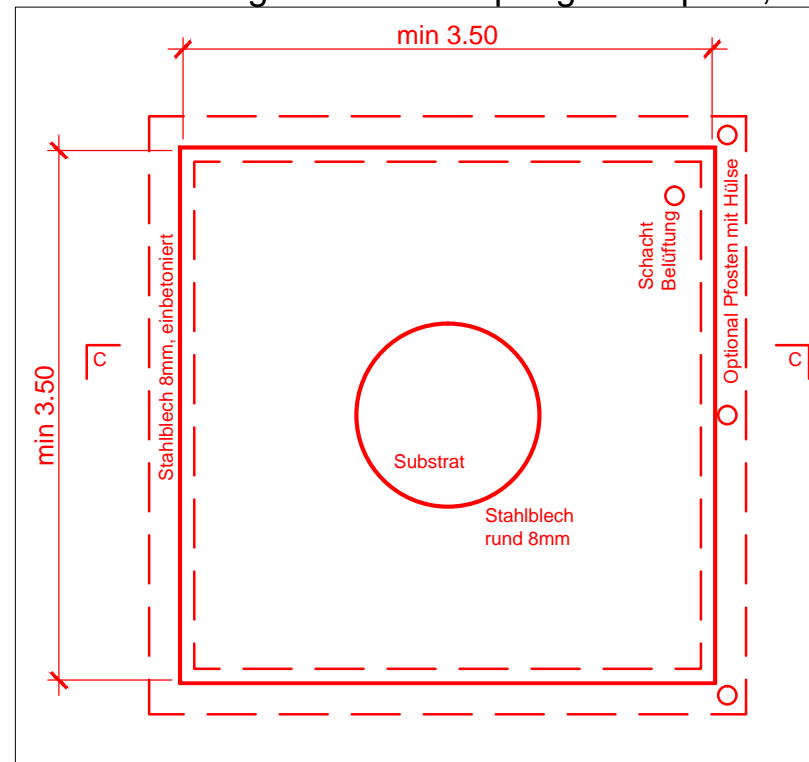


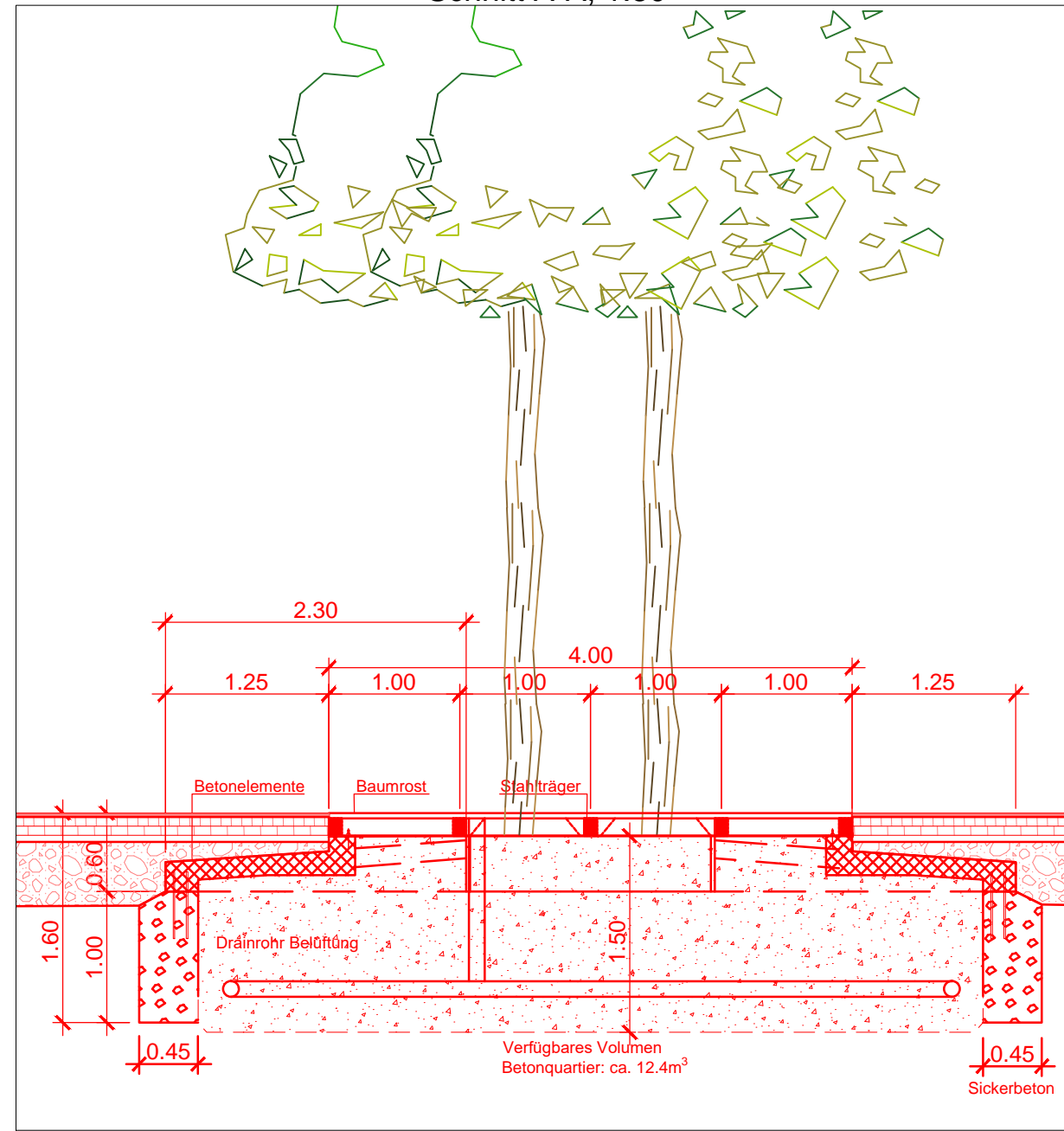
Schnitt C-C, 1:50



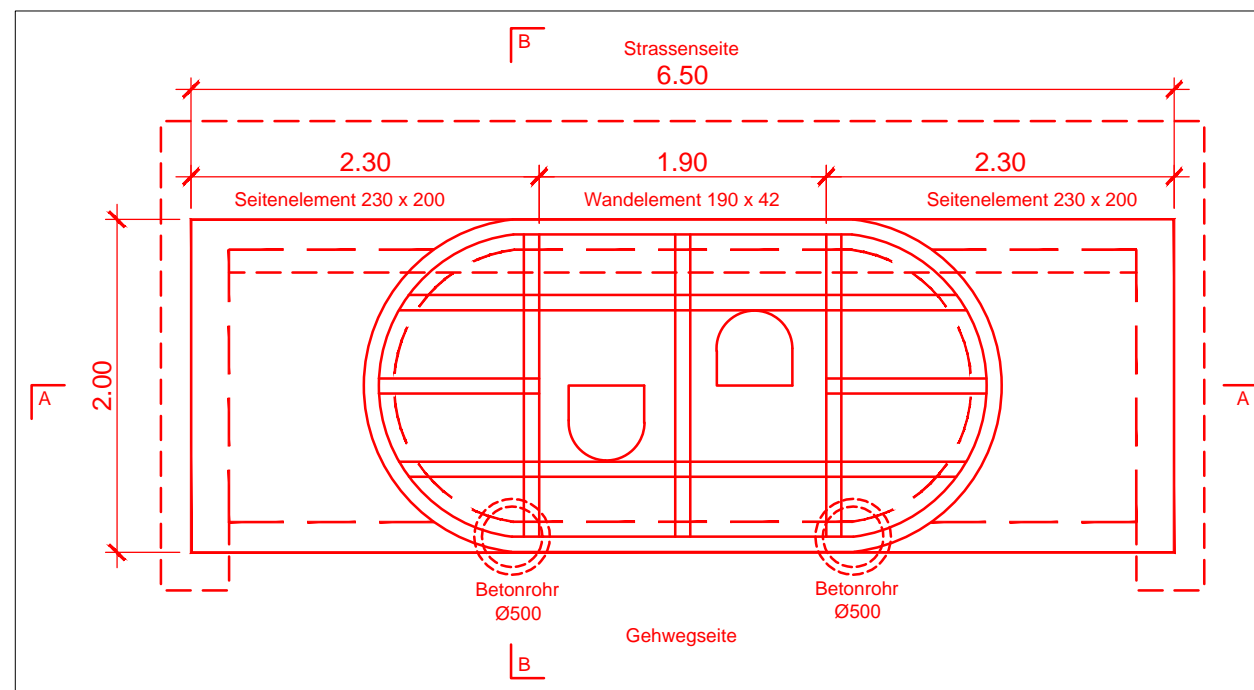
Grundriss Baumgrube mit offenporigem Asphalt, 1:50



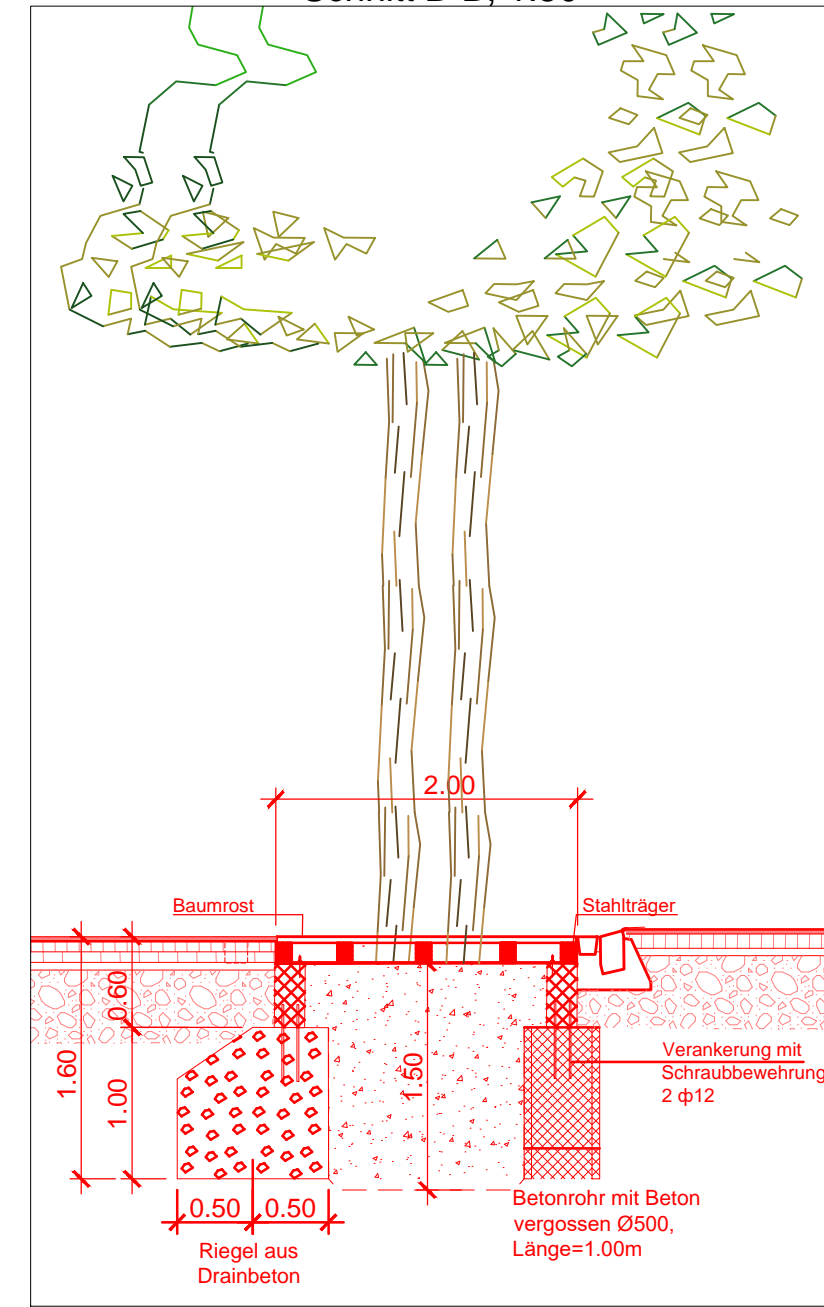
Schnitt A-A, 1:50



Grundriss Doppelbaumgrube, 1:50



Schnitt B-B, 1:50



Objekt: Meilen, Dorfstrasse Bahnhof bis Burgstrasse		Bauherr: Gemeinde Meilen Bahnhofstrasse 35 8706 Meilen										
<h2>Details Baumgruben</h2> <p>Grundrisse und Schnitte 1:50</p>		<h3>Bauprojekt</h3>										
		<table border="1"> <tr> <td>Massstab:</td> <td>1:50</td> </tr> <tr> <td>Format:</td> <td>63 x 60</td> </tr> <tr> <td>Gezeichnet:</td> <td>MSI / 07.12.2018</td> </tr> <tr> <td>Freigabe:</td> <td>SZH</td> </tr> <tr> <td>Revision:</td> <td></td> </tr> </table>	Massstab:	1:50	Format:	63 x 60	Gezeichnet:	MSI / 07.12.2018	Freigabe:	SZH	Revision:	
Massstab:	1:50											
Format:	63 x 60											
Gezeichnet:	MSI / 07.12.2018											
Freigabe:	SZH											
Revision:												
		suisseplan Ingenieure AG Thurgauerstrasse 60 8050 Zürich www.suisseplan.ch Zürich Aarau Luzern										
Dateipfad: O:\1 Tiefbau\2014\Z14102 Meilen, Dorfstrasse - Bahnhof bis Burgstrasse\6 Projektbearbeitung Planung\6_3 Bauprojekt\Päne\Z14102-003_Normalprofile.dwg		Tel.: 058 310 57 00 Fax: 058 310 57 18 zh@suisseplan.ch										