

Sicherheitskonzept für Veranstaltungen

Öffentliche Veranstaltung ab 1000 Personen +
Das Gesuch muss mind. **6 Monate** vor dem Anlass eingereicht werden.

Anlass

Verein / Veranstalter /
Organisation

Name / Vorname

Adresse

PLZ / Ort

Datum

Inhalt

Allgemeine Richtlinien / Beilagen	3
Gesuchsteller	4
Festwirtschaftsbetrieb	5
Situationsplan	6
Muster Situationsplan	7
Verkehrskonzept	8
Muster Verkehrsplan	9
Infrastrukturplan	10

Allgemeine Richtlinien / Beilagen

Das Sicherheitskonzept dient dem Veranstalter als Leitfaden für die Organisation. Es bildet einen integralen Bestandteil der Bewilligung.

Allgemeine Richtlinien

- **Mindestbreiten Fluchtwege und Rettungsachsen**
1.20 Meter bei Fluchtwegen und **3.50 Meter bei Rettungsachsen** müssen zwingend eingehalten werden.
- **Fluchtwege in Zeltbauten**
Sind gemäss Merkblatt der Feuerpolizei Meilen zu erstellen.
- **Blitzschutz in Zeltbauten**
Ist gemäss den BSV 2015 bei Zeltbauten **ab 300 Personen gegen Blitzeinschläge zu schützen** und durch den Blitzschutzaufseher abzunehmen.
- **Unwetter**
Der Veranstalter ist verpflichtet, die Wettersituation zu beobachten und allenfalls nötige Schritte einzuleiten.
Homepage: <http://www.meteoschweiz.admin.ch/home.html?tab=overview>, Wetterprognose: 0900 162 333
- **Löschmittel**
Bei Koch-/Grillstellen und potenziellen Brandverursachern sind geeignete Löschmittel bereit zu stellen.
Homepage: <https://www.feuerwehr-meilen.ch/services/shop/>
- **Notfall-Instruktion**
Alle Mitwirkenden und Helfer müssen vorgängig über das Sicherheitskonzept informiert sein und die entsprechenden Massnahmen beherrschen.
- **Notfallkarte**
Allen Mitwirkenden und Helfern ist eine Notfallkarte mit allen Notfallnummern abzugeben.
- **Verkehrsdienstbewilligung**
Gemäss Strassenverkehrsgesetz, SSV Art. 114 Abs. 1 lit. B i. V. m. SVG Art. 57 Abs. 3 lit. A und SSV Art. 67 Abs. 3 müssen Verkehrsdienste auf öffentlichem Grund im Besitz einer Verkehrsdienstbewilligung sein.
- **Kontakte**

Sicherheitsabteilung	Eric Müller	sicherheit@meilen.ch	044 925 94 35
Feuerwehr Rettung	Patrik Wayandt	pwayandt@meilen.ch	044 925 90 00
Feuerpolizei Meilen	Fabio Kunz	fkunz@meilen.ch	044 925 93 17
Blitzschutz	René Imholz	rene.imholz@bluewin.ch	044 984 16 86

Beilagen:

- Situationsplan
- Bewilligung/Bestätigung für Nutzung Privatgrund und/oder Liegenschaften der Gemeinde
- _____

Gesuchsteller

Veranstalter / Gesuchsteller/in

Verein / Veranstalter/

Organisation _____

Adresse _____

PLZ / Ort _____

Verantwortliche Person

Name _____

Vorname _____

Adresse _____

PLZ / Ort _____

Geburtsdatum _____ Heimatort / Staat _____

Mobil _____

Telefon P _____

Telefon G _____

E-Mail _____

Kontakte Veranstalter

erreichbar während Veranstaltung

OK Präsident _____

Bau- Chef _____

Platz- Chef _____

Sicherheitsdienst/
Sicherheitschef _____

Weitere _____

Festwirtschaftsbetrieb

Veranstaltung

Anlass _____

Örtlichkeit _____

Datum am _____ von _____ Uhr bis _____ Uhr

Datum am _____ von _____ Uhr bis _____ Uhr

Datum am _____ von _____ Uhr bis _____ Uhr

Datum am _____ von _____ Uhr bis _____ Uhr

Erwartete Besucherzahl zu Spitzenzeiten: 0 - 49 50 – 299 300 – 1000 1000+

Art des Betriebes

- Gast- / Festwirtschaft vorübergehender Klein- oder Mittelverkauf
 öffentlicher Anlass geschlossene Gesellschaft

Unterstand

- Zelt Räumlichkeit

- **Wurde kein Festzelt beantragt, darf der Unterstand maximal 6 x 3m betragen und er muss beschwert werden.**

Polizeistundenverlängerung

(Ausschank länger als 24.00 Uhr)

- Ja Nein

Infrastrukturbauten

Werden temporäre Bauten (Bühne, Tribüne, Zelte, etc.) aufgebaut?

- Ja Nein → Intern an Bauamt weiterleiten

Sanitäre Infrastruktur

Werden mobile Toiletten errichtet?

- Ja Anzahl: _____ Nein











- **Pro 50 Besucher sollte mindestens eine WC-Einheit vorhanden sein.**

Situationsplan

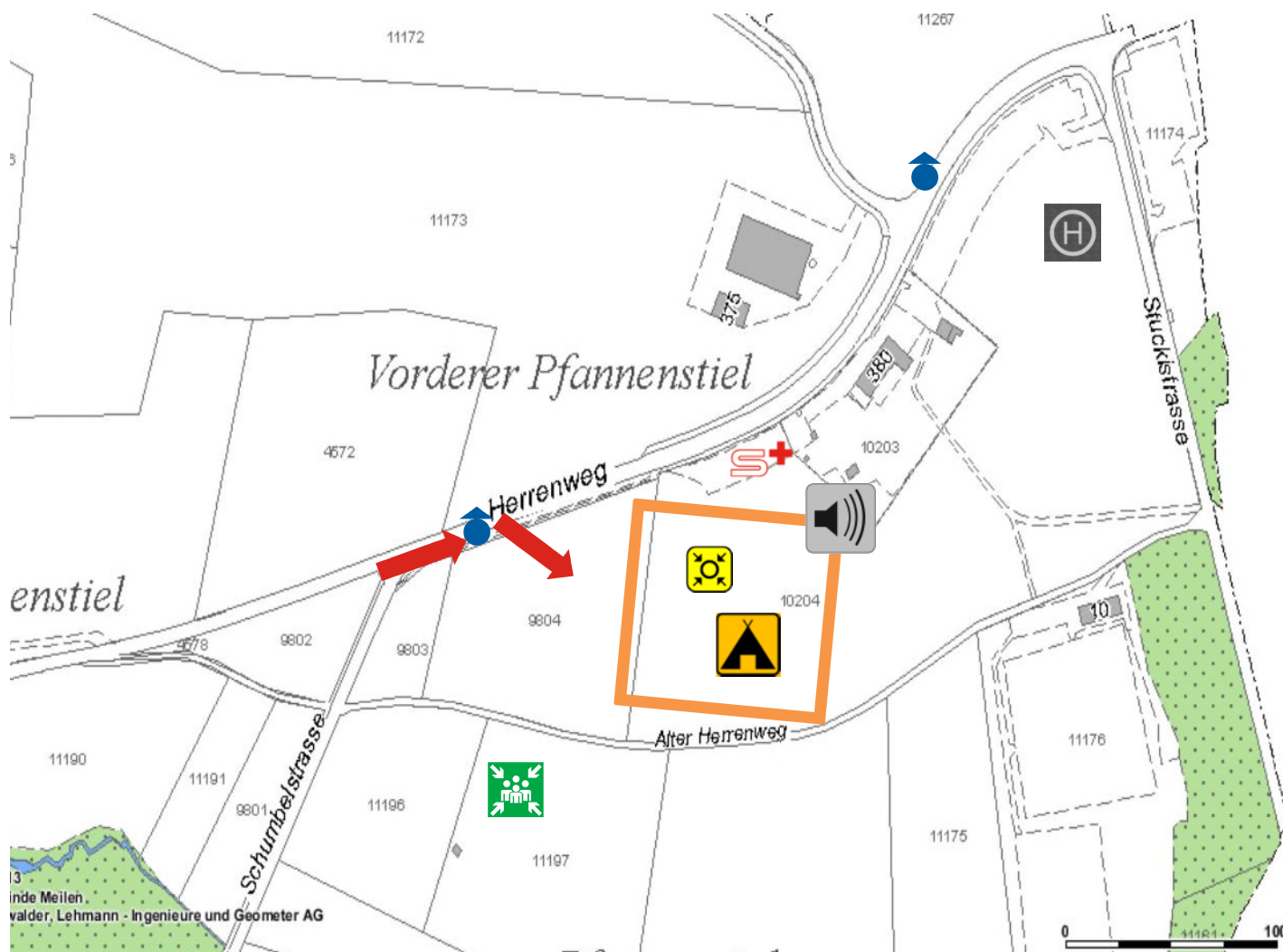
Der Situationsplan zeigt den Ort und die getroffenen Sicherheitsvorkehrungen der Veranstaltung. Der Plan ist als separate Beilage mit dem Konzept einzureichen.

Um die Karte online abzurufen, gehen Sie auf:

- <http://www.meilen.ch/de/portrait/ortsplannew/ortsplan>
- Wählen Sie: **GIS Meilen öffentlich**; es öffnet sich eine Karte.
- Wählen Sie die **Adresse** bei Auswahl und geben sie die Adresse ein.
- Sie können den Kartenausschnitt vergrössern oder verkleinern.
- Den Button Ausgabe Drucker (oben in der Taskleiste) anwählen.
- Dokument über neu geöffnetes Fenster über "**Drucken**" ausdrucken (Oder speichern für die Bearbeitung am PC).
- **Plan** mit Vorkehrungen **ergänzen** (Markierungen wie auf unten abgebildeter Tabelle verwenden) und mit dem Sicherheitskonzept einreichen.

Benötigt?	Art der Vorkehrung	Zeichen
<input type="checkbox"/>	Festgelände / Zaun / Absperrung	
<input type="checkbox"/>	Haupteingang	
<input type="checkbox"/>	Festzelt / Bauten	
<input type="checkbox"/>	Sammelplatz	
<input type="checkbox"/>	Sanitätsposten	
<input type="checkbox"/>	Zufahrt Rettungskräfte	
<input type="checkbox"/>	Fluchtwege	
<input type="checkbox"/>	Hydrant	
<input type="checkbox"/>	Helikopter-Landeplatz	
<input type="checkbox"/>	Notfalldurchsagen	

Muster Situationsplan




- Rettungsachsen: mind. 3.50 Meter
- Fluchtwege: mind. 1.20 Meter

Verkehrskonzept

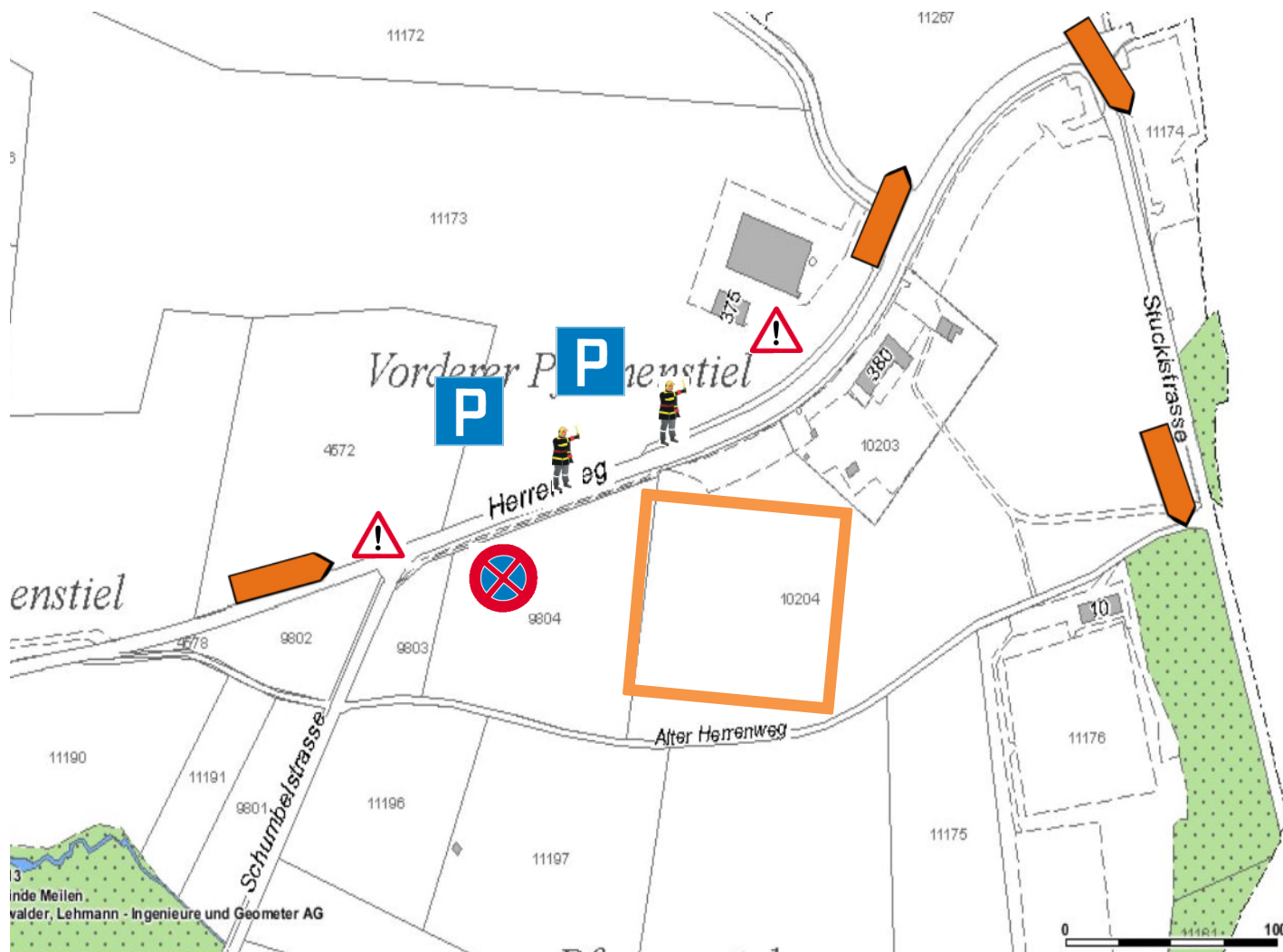
Das Verkehrskonzept stellt die Massnahmen für die Verkehrsregelung dar. Der Plan ist als separate Beilage mit dem Konzept einzureichen.

Um die Karte online abzurufen, gehen Sie auf:

- <http://www.meilen.ch/de/portrait/ortsplannew/ortsplan/>
- Wählen Sie: **GIS Meilen öffentlich**; es öffnet sich eine Karte.
- Wählen Sie die **Adresse** bei Auswahl und geben sie die Adresse ein.
- Sie können den Kartenausschnitt vergrössern oder verkleinern.
- Den Button Ausgabe Drucker (oben in der Taskleiste) anwählen.
- Dokument über neu geöffnetes Fenster über "**Drucken**" ausdrucken (Oder speichern für die Bearbeitung am PC).
- **Plan** mit Vorkehrungen **ergänzen** (*Markierungen wie auf unten abgebildeter Tabelle verwenden*) und mit dem Sicherheitskonzept einreichen.

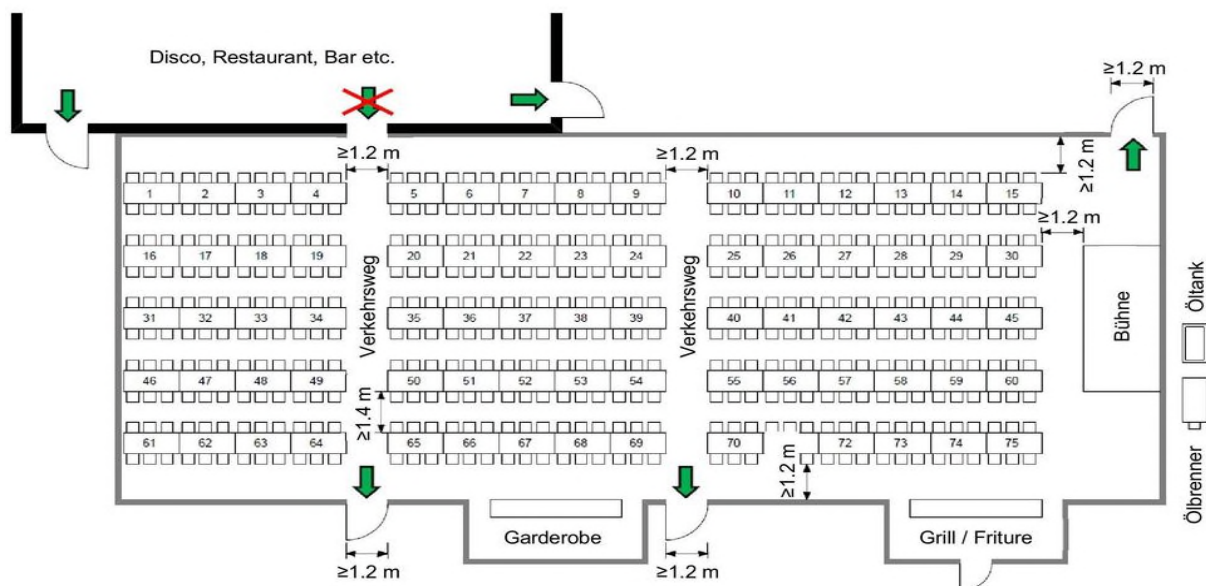
Benötigt?	Art der Vorkehrung	Zeichen
<input type="checkbox"/>	Veranstaltung Vorsignalisation	
<input type="checkbox"/>	Parkplatz	
<input type="checkbox"/>	Halteverbot	
<input type="checkbox"/>	Parkverbot	
<input type="checkbox"/>	Verbotene Einfahrt	
<input type="checkbox"/>	Einbahn	
<input type="checkbox"/>	Umleitung	
<input type="checkbox"/>	Verbot für Motorwagen und Motorräder	
<input type="checkbox"/>	Verkehrsdienst	

Muster Verkehrsplan

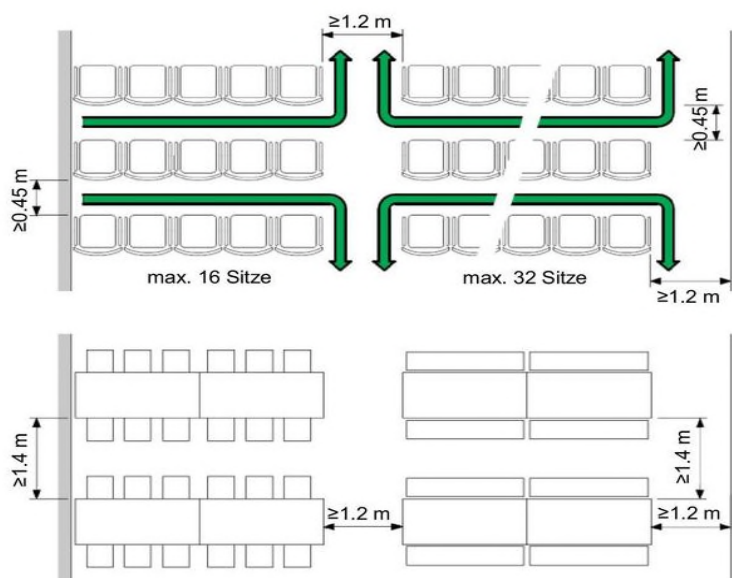
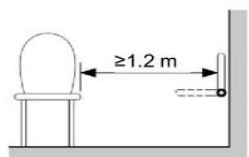
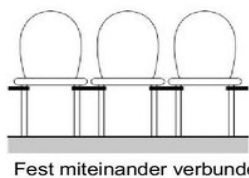
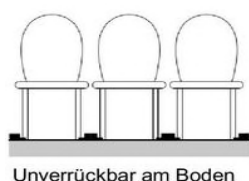


- **Rettungsachsen: mind. 3.50 Meter**
- **Fluchtwege: mind. 1.20 Meter**

Infrastrukturplan



Bestuhlung



Fluchtwege mind. 1.20m

Je nach Personenbelegung haben Räume mindestens folgende Ausgänge aufzuweisen:

- bis 50 Personen: 1x Ausgang mit 0.90m
- 51 - 100 Personen: 2x Ausgänge mit je 0.90m
- 101 - 200 Personen: 3x Ausgänge mit je 0.90m / 2x Ausgänge mit 0.90m und 1.20m
- ab 201 Personen: mehrere Ausgänge mit mindestens je 1.20m