

Privater Gestaltungsplan
„Wohn- und Gewerbehäuser am Dorfplatz
Meilen“

Fassung für die
Zustimmung durch die
Gemeindeversammlung

Situationsplan

1:500

Von den Grundeigentümerinnen aufgestellt am

Teile von Kat.-Nr. 7485
Gemeinde Meilen

Teile von Kat. Nr. 9816
Swisscanto

Von der Gemeindeversammlung zugestimmt am

Namens der Gemeindeversammlung

Die Präsident:







Der Schreiber:

Von der Baudirektion genehmigt am






Für die Baudirektion:

BDV-Nr.

Festsetzung

-  Geltungsbereich Art. 2
-  Baubereiche mit Mantellinie und Höhenkoten Art. 5
-  Vorbereich Art. 7
-  öffentliche Fusswegverbindung Art. 8
-  Baufeldkoordinaten
-  Richtprojekt Art. 4.2

Information

-  Abzubrechende Gebäude
-  öffentliche Fusswegverbindung ausserhalb Perimeter
-  Schnitt
-  Erschliessungsfläche auf Kat. Nr. 7485 (Fahrwegrecht)
-  Zu- und Wegfahrt ab Hüniweg

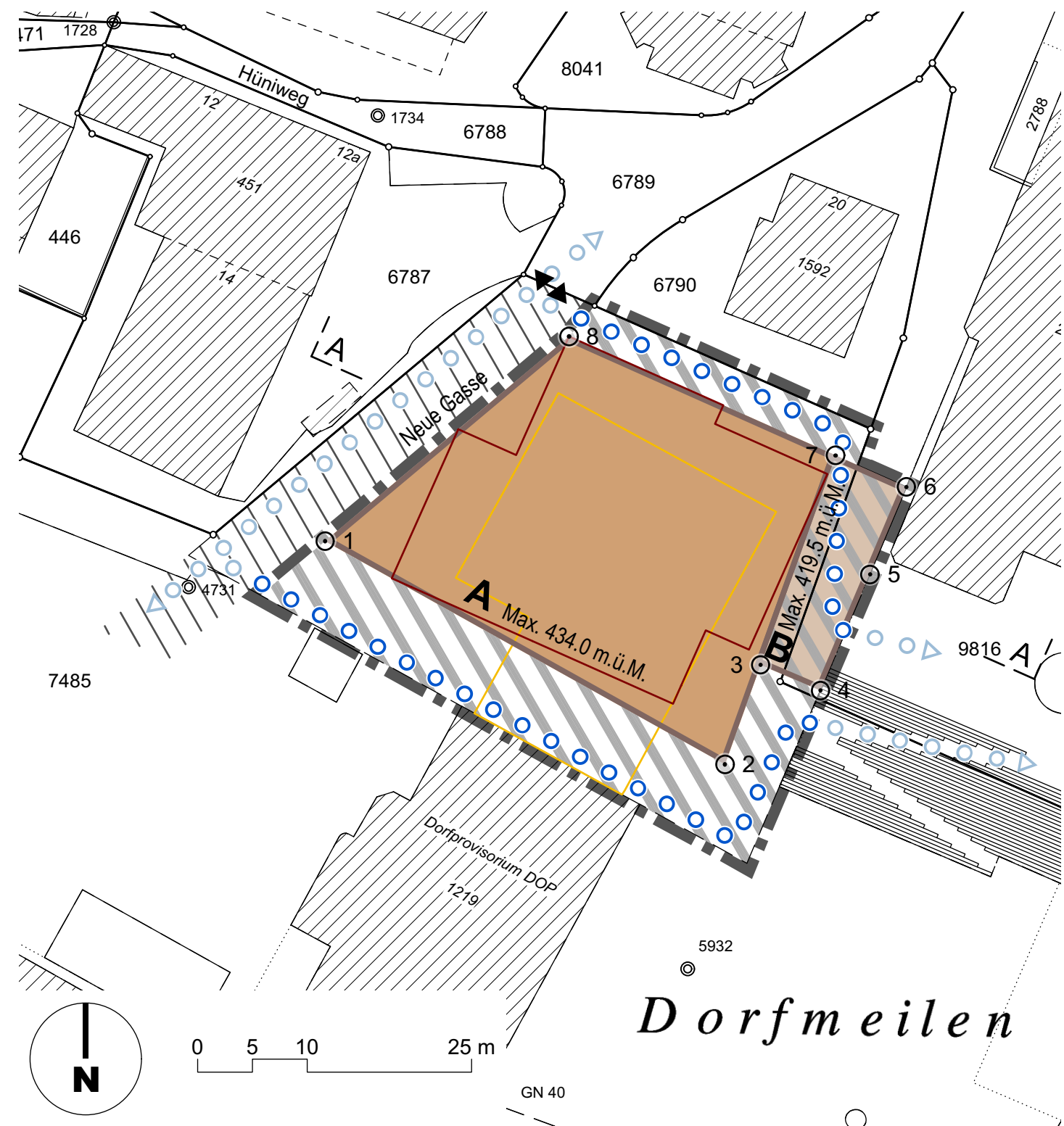
Baufeldkoordinaten

Nr.	Ost	Nord
1	2'691'086.304	1'236'061.804
2	2'691'122.761	1'236'041.439
3	2'691'126.012	1'236'050.513
4	2'691'131.471	1'236'048.181
5	2'691'135.993	1'236'058.762
6	2'691'139.311	1'236'066.739
7	2'691'132.858	1'236'069.618
8	2'691'108.549	1'236'080.464

Das Druckdatum entspricht dem Erstellungsdatum

Grundlagedaten
 Richtprojekt: von Ballmoos Partner Architekten ETH BSA SIA vom 09.11.2018
 Amtliche Vermessung: Amt für Raumentwicklung, Kanton Zürich vom 26.09.2018

Die Daten der Fixpunkte, Grenzpunkte und Einzelpunkte sind nach den gültigen Genauigkeits- und Zuverlässigkeitsanforderungen der amtlichen Vermessung bestimmt. Die Bodenbedeckung, Gebäude und Einzelobjekte dienen lediglich der Orientierung. Ihre Lage beruht auf einfachen Messungen ohne Kontrolle, weshalb für deren Richtigkeit keine Gewähr durch den Geometer besteht.



Schnitt Richtprojekt A-A 1:500

